








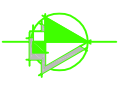



Legenda:

-  Gebied hoofdstructuur
-  Gebied secundaire structuur
-  Beschermwaardige boom
-  Boom hoofdstructuur
-  Boom secundaire structuur
-  Boom tertiaire structuur
-  Te roeien boom
-  Wijkgrens
-  APV grens



 <p>Gemeente Asten</p>	<p>Bezoekadres: Koningsplein 3 5712 GU Asten</p> <p>Postadres: Postbus 290 5720 AG Asten</p> <p>Telefoon: 0493 - 67 12 12 Fax: 0493 - 67 12 13 E-mail: gemeente@astén.nl Website: www.astén.nl</p>
--	--

Project: Bomenstructuurplan		Projectnummer : OW 2009-29	
Onderwerp: 1.3 Bergweg		Tekeningnummer : 29_DO_01.03	
Projectleider : M. van Jole		Projectleider : M. van Jole	
Getekend : L. van den Kerkhof		Getekend : L. van den Kerkhof	
Datum : 01-04-2010		Datum : 01-04-2010	
Schaal : 1:4000		Schaal : 1:4000	
Formaat : A3		Formaat : A3	
Status : Definitief		Status : Definitief	
Bestandsnaam: 29_DO_01-bomenstructuur met wijkindeling.dwg			