



Legenda



Plangebied

Bestemmingen



A-L Agrarisch - Landschappelijke waarden



B Bedrijf

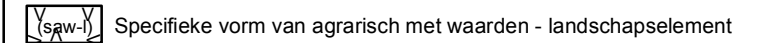


W Wonen

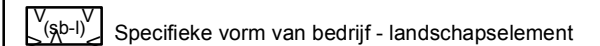


WR-A Waarde - Archeologie

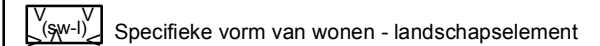
Aanduidingen



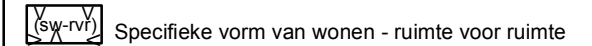
(saw-l) Specifieke vorm van agrarisch met waarden - landschapselement



(sb-l) Specifieke vorm van bedrijf - landschapselement



(sw-l) Specifieke vorm van wonen - landschapselement



(sw-rvt) Specifieke vorm van wonen - ruimte voor ruimte



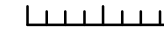
Bouwvlak

Verklaringen



Kadastrale ondergrond

0 2.5 5 10 Meters



Gemeente Asten

Bezoekadres:
Koningsplein 3
5712 GJ Asten

Postadres:
Postbus 290
5720 AG Asten

T: 0493 - 67 12 12
F: 0493 - 67 12 13
E: gemeente@asten.nl
I: www.asten.nl

Bestemmingsplan: Heusden Antoniusstraat 47 2011	
Status: Voorontwerp	
Stedenbouwkundig bureau: Crijns Rentmeesters bv	
Bestandsnaam	: Verbeelding.mxd
Identificatienr.	: NL.IMRO.0743.BP02011005-VO01
Tekeningnummer	: 1
Projectleider	: E. Cadée
Tekenaar	: E. Cadée
Datum	: Maart 2012
Schaal	: 1:500
Formaat	: A3