

Legenda



Plangebied

Enkelbestemmingen



Recreatie

Dubbelbestemmingen

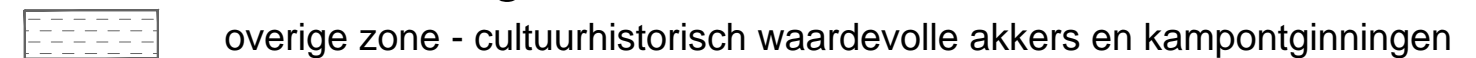


Waarde - Archeologie 2



Waarde - Archeologie 3

Gebiedsaanduidingen



overige zone - cultuurhistorisch waardevolle akkers en kamptonginningen



overige zone - recreatief ontwikkelingsgebied

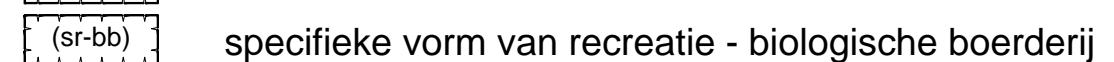


overige zone - urgentiegebied

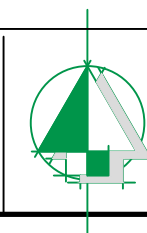
Functieaanduidingen



cultuurhistorische waarden



specifieke vorm van recreatie - biologische boerderij



Gemeente Asten

Bezoekadres:
Koningsplein 3
5712 GJ Asten

Postadres:
Postbus 290
5720 AG Asten

Telefoon: 0493 - 67 12 12
Fax: 0493 - 67 12 13
E-mail: gemeente@asten.nl
Website: www.asten.nl

Bestemmingsplan:
Veegplan Asten 2017-1

Status:
ontwerp

Stedenbouwkundig bureau:
BraGIS BV

Bestandsnaam: Veegplan2017-1.dwg

Identificatienr. : NL.IMRO.0743.BP02017001-OW01

Tekeningnummer : Locatie: Broekstraat 3

Projectleider : Marlie Rooijackers - Thijssen

Tekenaar : W. van Dijk

Datum : 08-12-2016

Schaal : 1:1000

Formaat : A3