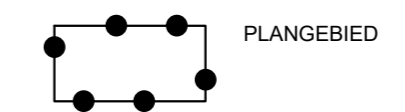


**PLANGEBIED**



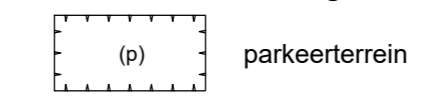
**BESTEMMINGEN**

- bestemmingen
- ART. 3 Gemengd
  - ART. 4 Groen
  - ART. 5 Verkeer
  - ART. 6 Wonen

**AANDUIDINGEN**


- gebiedsaanduidingen
- geluidzone - industrie
  - geluidzone - weg
  - overige zone - beeldbepalende boom
  - vrijwaringszone - molenbiotop
  - wetgevingzone - wijzigingsgebied .. (numeriek)

**functieaanduidingen**



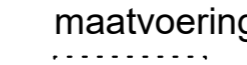
parkeerterrein

**bouwvlak**



bouwvlak

**bouwaanduidingen**



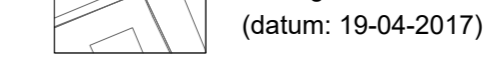
bijgebouwen

**maatvoering**



maximum aantal wooneenheden

**VERKLARINGEN**



bestemmingsgrens



ondergrond (datum: 19-04-2017)



**Gemeente Asten**

Bezoekadres: Koningsplein 3 5712 GJ Asten  
 Postadres: Postbus 290 5720 AG Asten  
 Telefoon: 0493 - 67 12 12  
 Fax: 0493 - 67 12 13  
 E-mail: [www.asten.nl](mailto:www.asten.nl)  
 Website: [www.asten.nl](http://www.asten.nl)

Bestemmingsplan:	Ontwikkeling Bedrijventerrein Van der Loo
Status:	Voorontwerp
Stedenbouwkundig bureau:	Pouderoyen Compagnons
Bestandsnaam:	NL.IMRO.0743.BPxyzPM-VO01.DWG

Identificatienr.:	: NL.IMRO.0743.BPxyzPM-VO01
Tekeningnummer:	: NL.IMRO.0743.BPxyzPM-VO01
Projectleider:	: pm
Tekenaar:	: J-H
Datum:	: 25-04-2017
Schaal:	: 1:1000
Formaat:	: A2