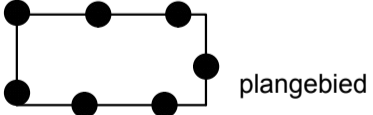


Legenda
Plangebied

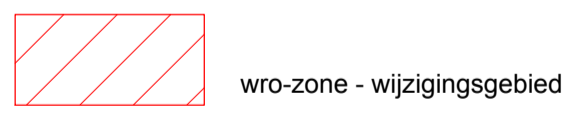


plangebied

Bestemmingen
enkelbestemmingen

- A** Agrarisch
- B-AV** Bedrijf - Agrarisch verwant
- W** Wonen

Aanduidingen
gebiedsaanduidingen



wro-zone - wijzigingsgebied

functieaanduidingen

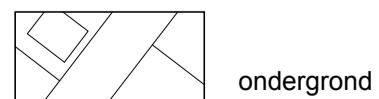
- (bw) bedrijfswoning
- (sa-li) specifieke vorm van agrarisch - landschappelijke inpassing
- (sw-li) specifieke vorm van wonen - landschappelijke inpassing

bouwvlak




bouwvlak

Verklaringen



ondergrond

		Gemeente Asten Bezoekadres: Koningsplein 3 5712 GJ Asten Postadres: Postbus 290 5720 AG Asten Telefoon: 0493 - 67 12 12 Fax: 0493 - 67 12 13 E-mail: gemeente@astan.nl Website: www.astan.nl	
Bestemmingsplan: Hindert 2		Identificatienr.: NL.IMRO.0743.BP02012005-VS01	
Status: vastgesteld		Tekeningnummer: 13BEUSM003	
Stedenbouwkundig bureau: Beusmans en Jansen		Projectleider: Jacqueline Beusmans	
Bestandsnaam: 13BEUSM003-005-SVBP2008.dwg		Tekenaar: FH	
		Datum: 07-11-2013	
		Schaal: 1:1000	
		Formaat: A2	